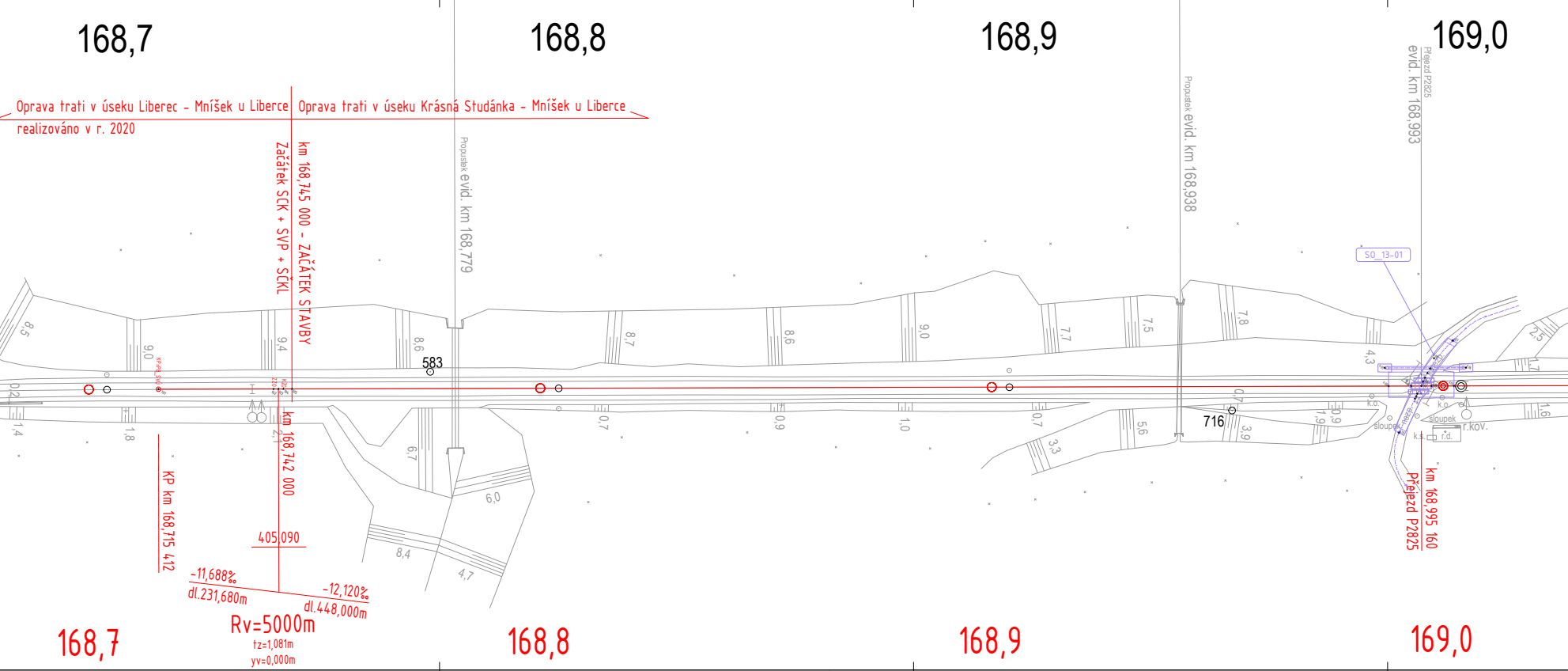
168,7
168,8
168,9
169,0
Oprava trati v úseku Liberec - Mníšek u Liberce
realizováno v r. 2020
Oprava trati v úseku Krásná Studánka - Mníšek u Liberce
km 168,745 000 - ZAČÁTEK STAVBY
Začátek SCK + SVP + SCKL
Propustek evid. km 168,779
Propustek evid. km 168,938
Přejezd P2825 evid. km 168,993
SO_13-01
583
716
KP km 168,715 412
km 168,742 000
405,090
-11,688‰
dl.231,680m
-12,120‰
dl.448,000m
Rv=5000m
tz=1,081m
yv=0,000m
Přejezd P2825
km 168,995 160
k.o.
sloupek
r.kov.
r.d.
k.s.
168,7
168,8
168,9
169,0

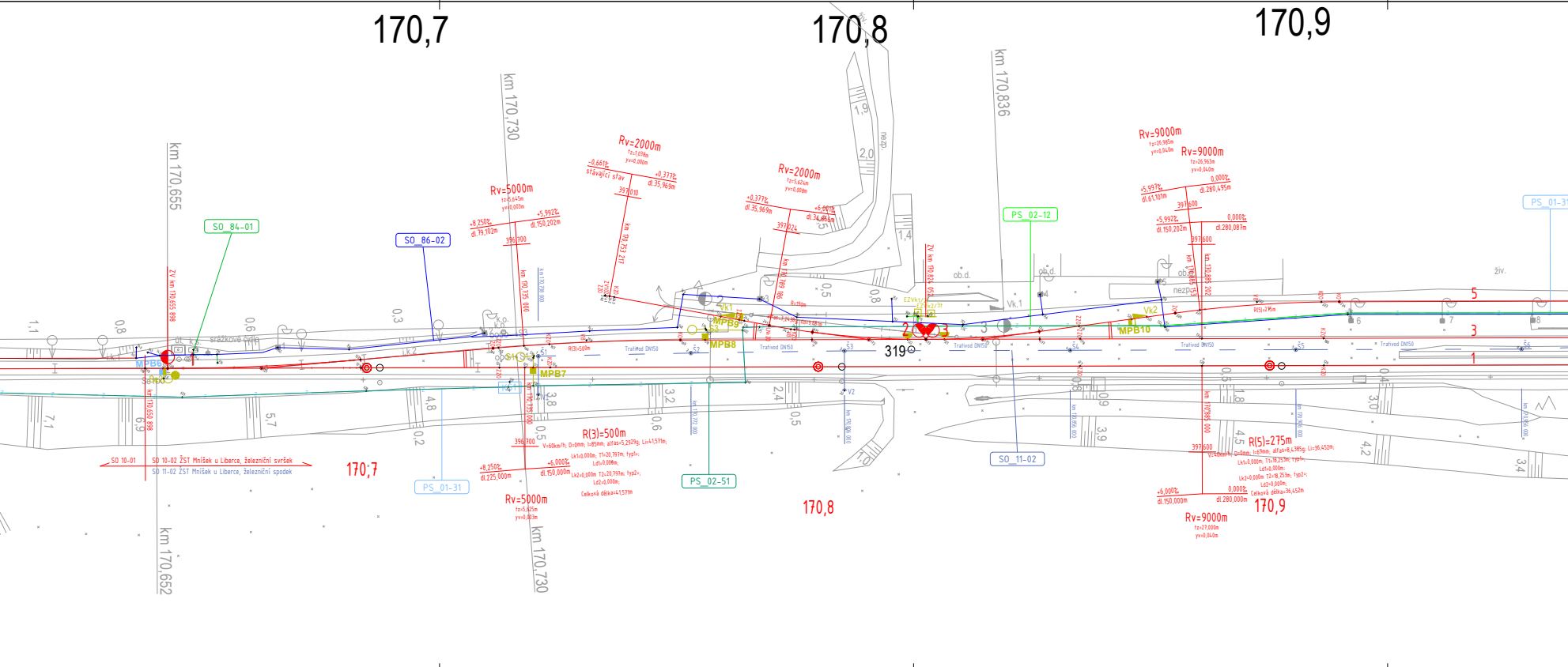
170,7
170,8
170,9
km 170,655
km 170,652
km 170,730
km 170,836
SO_84-01
SO_86-02
PS_02-12
PS_01-31
PS_02-51
SO_11-02
PS_01-3
Rv=5000m
Rv=2000m
Rv=2000m
Rv=9000m
Rv=9000m
Rv=9000m
Rv=5000m
R(3)=500m
R(5)=275m
stávající stav
MPB6
MPB7
MPB8
MPB9
MPB10
Vk1
Vk2
Vk.1
319
ob.d.
nezp.
živ.
srážkové čidlo
SO_10-01
SO_10-02 ŽST Mníšek u Liberce, železniční svršek
SO_11-02 ŽST Mníšek u Liberce, železniční spodek
170,7
170,8
170,9
1
3
5

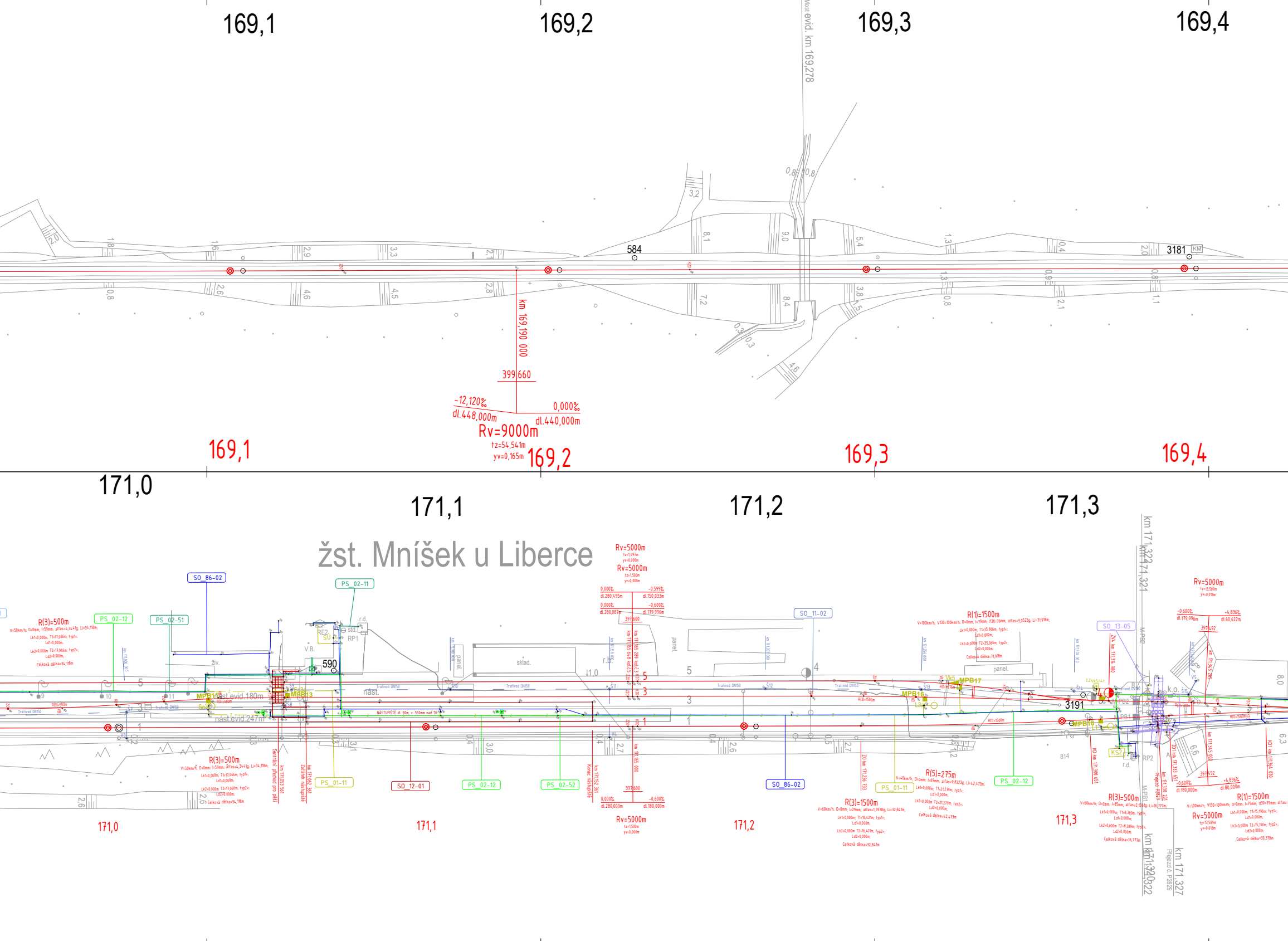
169,1
169,2
169,3
169,4
Most evid. km 169,278
584
3181
km 169,190 000
399,660
-12,120‰
dl.448,000m
0,000‰
dl.440,000m
Rv=9000m
tz=54,541m
yv=0,165m
169,1
169,2
169,3
169,4
171,0
171,1
171,2
171,3
žst. Mníšek u Liberce
SO_86-02
PS_02-11
PS_02-12
PS_02-51
SO_11-02
SO_13-05
R(3)=500m
R(1)=1500m
Rv=5000m
590
3191
MPB11
MPB13
MPB16
MPB17
MPB18
nást.evid.180m
nást.evid.247m
sklad
panel
skl.
RP1
RP2
PS_01-11
SO_12-01
PS_02-12
PS_02-52
SO_86-02
PS_01-11
PS_02-12
R(3)=500m
R(5)=275m
R(3)=1500m
R(3)=500m
R(1)=1500m
Rv=5000m
Rv=5000m
171,0
171,1
171,2
171,3
km 171,322
km 171,321
km 171,327
Přejezd č. P2829
814

Vypracoval Bc. Daniel Tichý
Kreslil Bc. Daniel Tichý
Kontroloval Ing. Petr Dittrich

G O N
HRADEC KRÁLOVÉ, a.s.
Zemědělská 897
500 03 HRADEC KRÁLOVÉ
tel. 495407490

TÚ0951, km 168,6 – 172,6
AKCE
Oprava trati v úseku Krásná Studánka – Mníšek u Liberce
N.1.5 Geodetická dokumentace
N.1.5.4.3.1 Koordinační vytyčovací výkres km 168,6–169,7
Objednavatel PRODIN a.s.
VÝŠKOVÝ SYSTÉM Bpv

ČÍSLO ZAKÁZKY	22 0159
ČÍS.OBJEDNÁVKY	
SOUŘ. SYSTÉM	S–JTSK
ZAMĚŘENO	
DATUM	X/2022
FORMÁT A4	
MĚŘÍTKO 1:500	PŘÍLOHA **N.1.5.4.3.1**

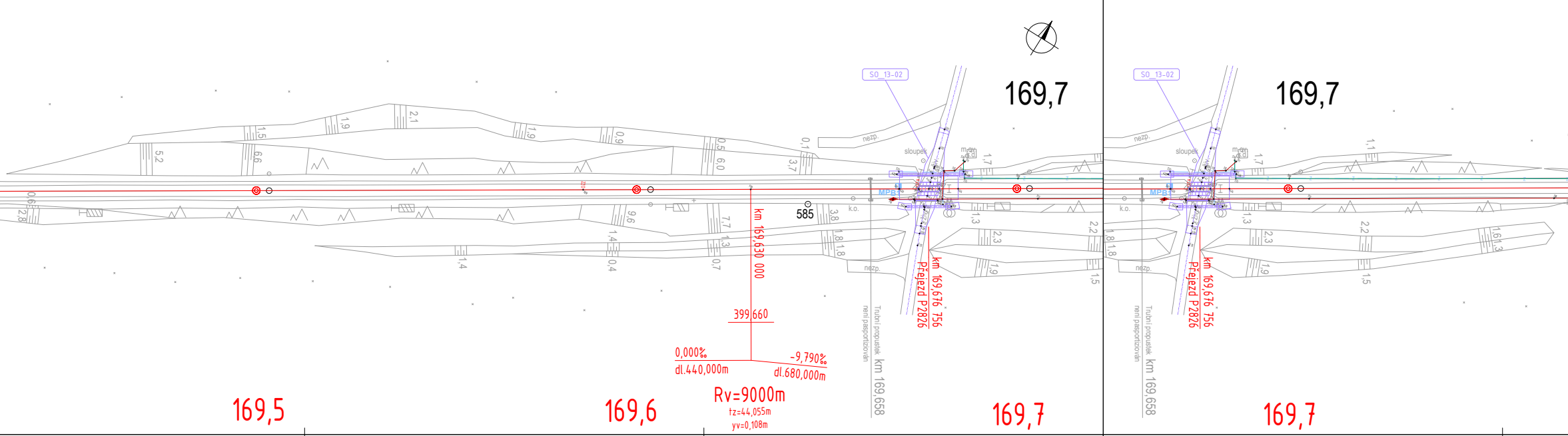
169,5
169,6
169,7
SO_13-02
nezp.
sloupek
MPB1
k.o.
585
km 169,630 000
399,660
0,000‰
dl.440,000m
-9,790‰
dl.680,000m
Rv=9000m
tz=44,055m
yv=0,108m
km 169,676 756
Přejezd P2826
Trubní propustek km 169,658
není pasportizován
169,5
169,6
169,7

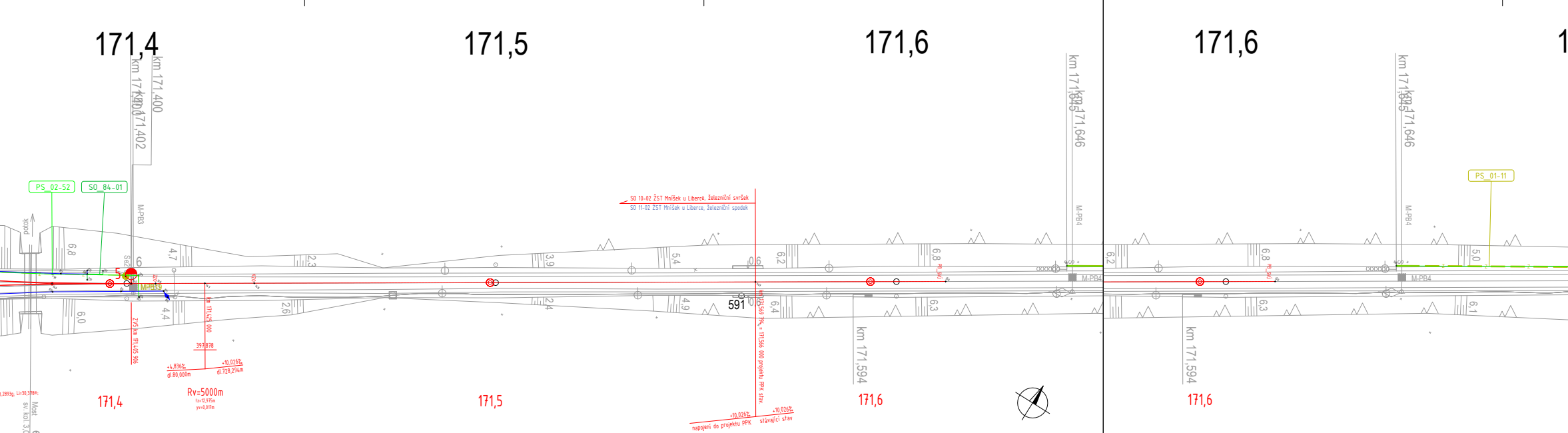
171,4
171,5
171,6
km 171,400
km 171,402
PS_02-52
SO_84-01
M-PB3
potok
Se2
MPB19
ZvS km 171,405 906
km 171,425 000
397,878
+4,836‰
dl.80,000m
+10,026‰
dl.728,294m
Rv=5000m
tz=12,975m
yv=0,017m
Most
evid.km 171,374
sv. kol. 3,00m vol. v. 3,50m
SO 10-02 ŽST Mníšek u Liberce, železniční svršek
SO 11-02 ŽST Mníšek u Liberce, železniční spodek
591
km 171,569 794 = 171,566 000 projektu PPK stav.
+10,026‰
napojení do projektu PPK
+10,026‰
stávající stav
km 171,594
km 171,646
M-PB4
PS_01-11
171,4
171,5
171,6
171,6

Vypracoval Bc. Daniel Tichý
Kreslil Bc. Daniel Tichý
Kontroloval Ing. Petr Dittrich

G O N
HRADEC KRÁLOVÉ, a.s.
Zemědělská 897
500 03 HRADEC KRÁLOVÉ
tel. 495407490

TÚ0951, km 168,6 – 172,6
AKCE
Oprava trati v úseku Krásná Studánka – Mníšek u Liberce
N.1.5 Geodetická dokumentace
N.1.5.4.3.3 Koordinační vytyčovací výkres km 170,7–171,6
Objednavatel PRODIN a.s.
VÝŠKOVÝ SYSTÉM Bpv

ČÍSLO ZAKÁZKY	22 0159
ČÍS.OBJEDNÁVKY	
SOUŘ. SYSTÉM	S–JTSK
ZAMĚŘENO	
DATUM	X/2022
FORMÁT A4	
MĚŘÍTKO 1:500	PŘÍLOHA **N.1.5.4.3.3**

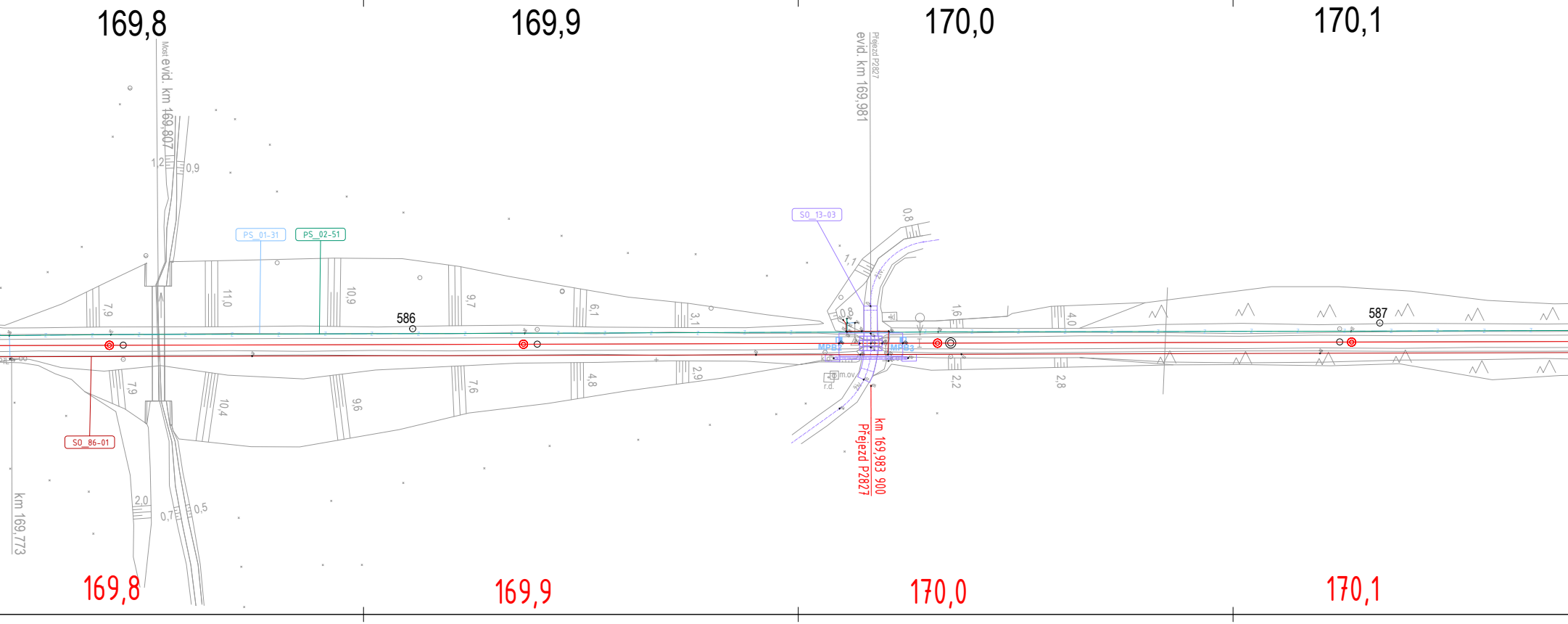
169,8
169,9
170,0
170,1
Most evid. km 169,807
1,2
0,9
PS_01-31
PS_02-51
11,0
10,9
9,7
6,1
3,1
7,9
586
SO_13-03
Přejezd P2827 evid. km 169,981
0,8
1,1
1,6
4,0
587
MPB2
MPB3
m.ov.
r.d.
km 169,983 900 Přejezd P2827
SO_86-01
7,9
10,4
9,6
7,6
4,8
2,9
2,2
2,8
2,0
0,7
0,5
km 169,773
169,8
169,9
170,0
170,1

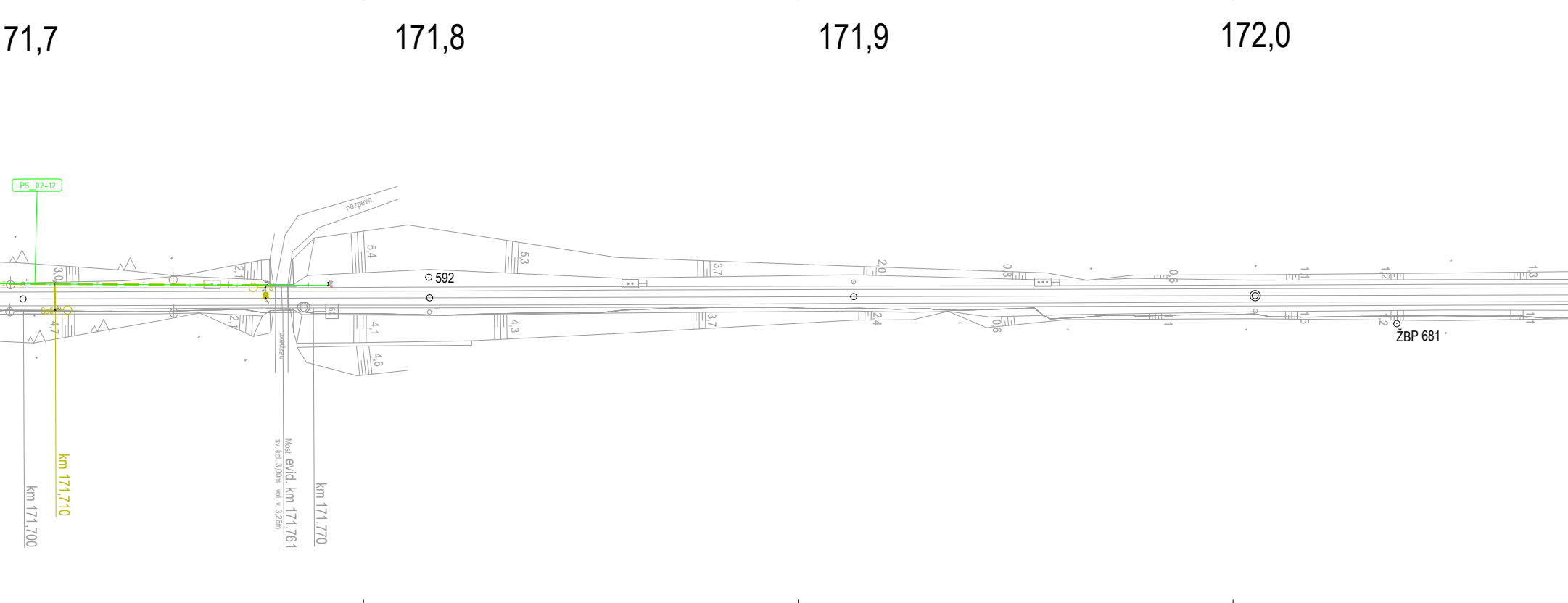
71,7
171,8
171,9
172,0
PS_02-12
nezpevn.
3,0
2,1
5,4
5,3
3,7
2,0
0,8
0,6
1,1
1,2
1,3
592
4,7
2,1
4,1
4,8
4,3
3,7
2,4
0,6
1,1
1,3
1,2
1,1
ŽBP 681
km 171,700
km 171,710
Most sv. kol. 3,0m vol. v. 3,26m evid. km 171,761
km 171,770

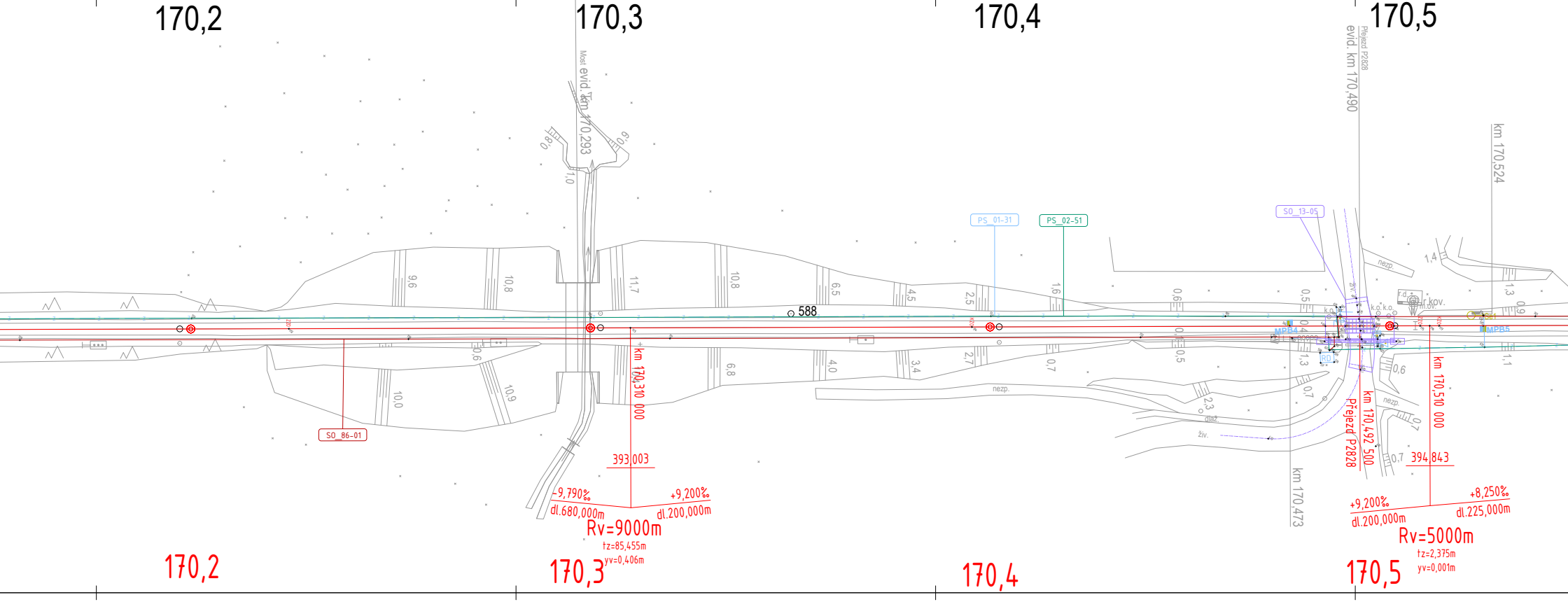
170,2
170,3
170,4
170,5
Most evid. km 170,293
Přejezd P2828 evid. km 170,490
km 170,524
PS_01-31
PS_02-51
SO_13-05
SO_86-01
588
km 170,310 000
393 003
-9,790‰
dl.680,000m
+9,200‰
dl.200,000m
Rv=9000m
tz=85,455m
yv=0,406m
km 170,492 500
Přejezd P2828
km 170,510 000
394 843
km 170,473
+9,200‰
dl.200,000m
+8,250‰
dl.225,000m
Rv=5000m
tz=2,375m
yv=0,001m
MPB4
MPB5
nezp.
živ.
r.kov.
170,2
170,3
170,4
170,5
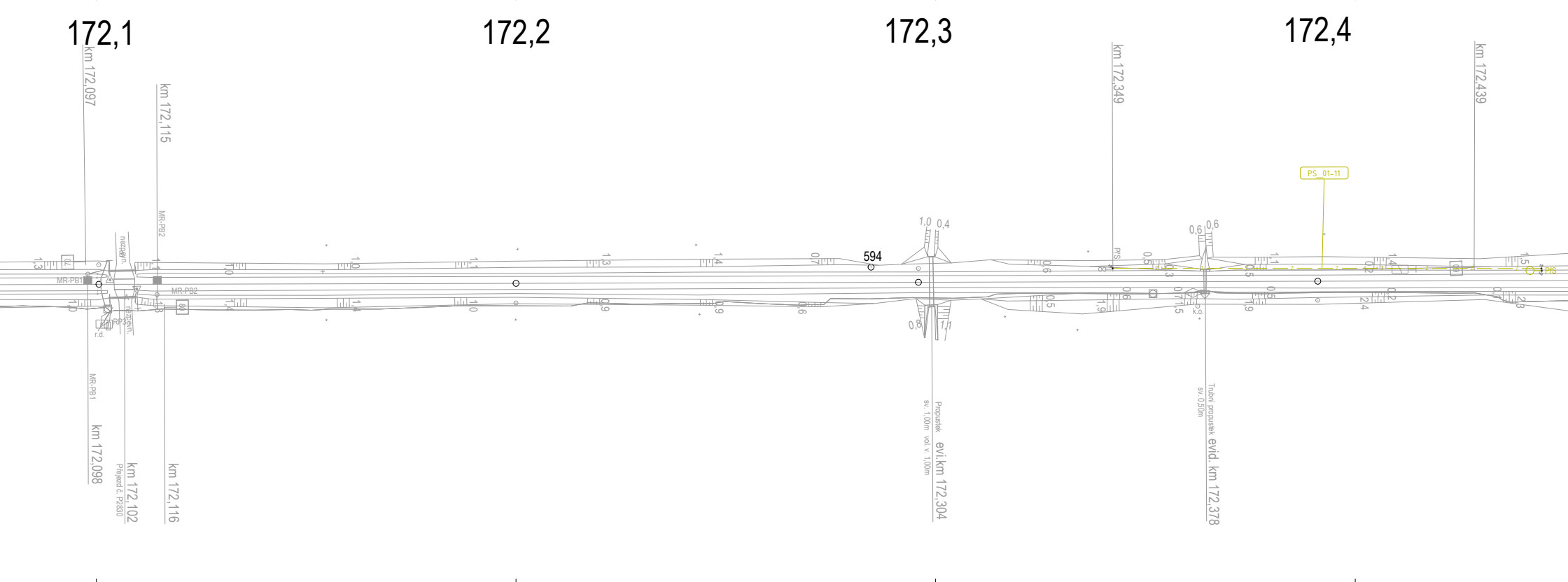
172,1
172,2
172,3
172,4
km 172,097
km 172,115
km 172,349
km 172,439
PS_01-11
594
MR-PB1
MR-PB2
km 172,098
km 172,102
Přejezd č. P2830
km 172,116
Propustek sv. 1,00m vol.v. 1,00m evi.km 172,304
Trubní propustek sv. 0,50m evid. km 172,378

Vypracoval	Bc. Daniel Tichý	GON HRADEC KRÁLOVÉ, a.s.	Zemědělská 897 500 03 HRADEC KRÁLOVÉ tel. 495407490
Kreslil	Bc. Daniel Tichý		
Kontroloval	Ing. Petr Dittrich		

TÚ0951, km 168,6 – 172,6		ČÍSLO ZAKÁZKY	22 0159
AKCE	**Oprava trati v úseku Krásná Studánka – Mníšek u Liberce** **N.1.5 Geodetická dokumentace** **N.1.5.4.3.2 Koordinační vytyčovací výkres km 169,7–170,7**	ČÍS.OBJEDNÁVKY	
		SOUŘ. SYSTÉM	S–JTSK
		ZAMĚŘENO	
		DATUM	X/2022
		FORMÁT A4	
Objednavatel PRODIN a.s.	VÝŠKOVÝ SYSTÉM Bpv	MĚŘÍTKO 1:500	PŘÍLOHA **N.1.5.4.3.2**

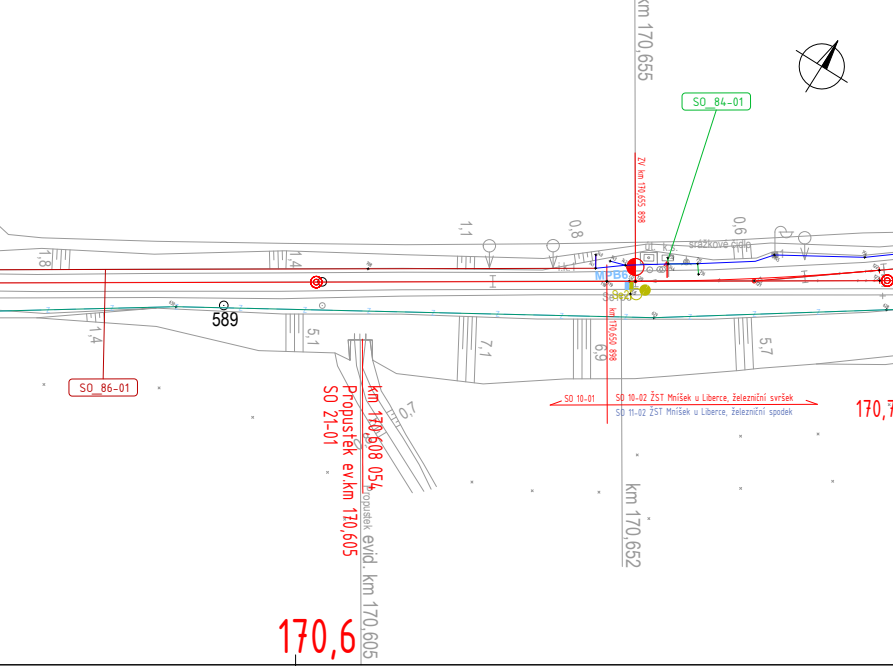
170,6
km 170,655
SO_84-01
ZV km 170,655 898
1,8
1,4
1,1
0,8
0,6
ut. k.s.
srážkové čidlo
MPB6
Sel23
589
1,4
5,1
7,1
6,9
5,7
km 170,650 898
SO_86-01
0,7
km 170,608 054
Propustek ev.km 170,605
SO 21-01
Propustek
evid. km 170,605
SO 10-01
SO 10-02 ŽST Mníšek u Liberce, železniční svršek
SO 11-02 ŽST Mníšek u Liberce, železniční spodek
170,7
km 170,652
170,6

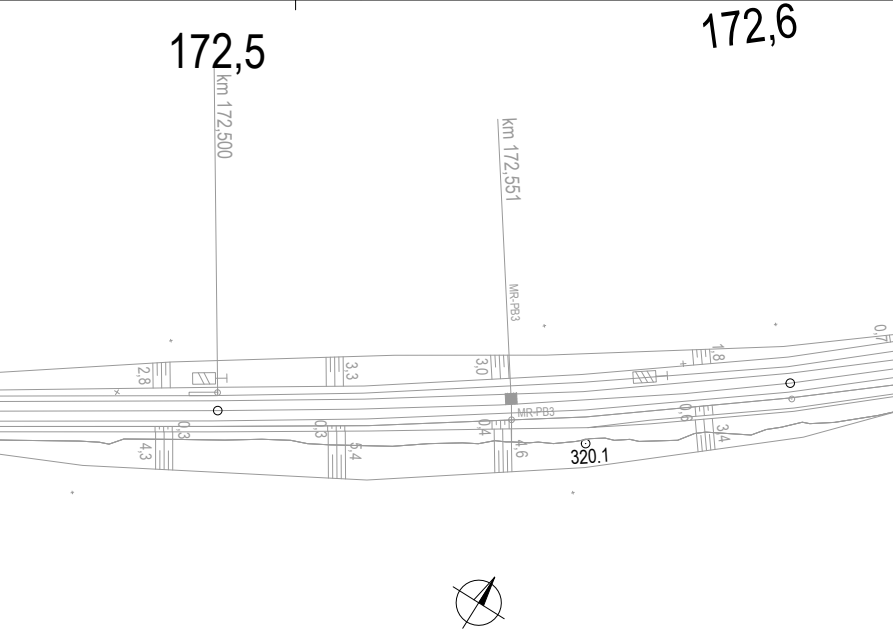
172,5
172,6
km 172,500
km 172,551
MR-PB3
2,8
3,3
3,0
1,8
0,7
0,3
4,3
0,3
5,4
0,4
4,6
MR-PB3
0,6
3,4
320.1

Vypracoval	Bc. Daniel Tichý	GON HRADEC KRÁLOVÉ, a.s.	Zemědělská 897 500 03 HRADEC KRÁLOVÉ tel. 495407490
Kreslil	Bc. Daniel Tichý		
Kontroloval	Ing. Petr Dittrich		

TÚ0951, km 168,6 – 172,6		ČÍSLO ZAKÁZKY	22 0159
AKCE	**Oprava trati v úseku Krásná Studánka – Mníšek u Liberce** **N.1.5 Geodetická dokumentace** **N.1.5.4.3.4 Koordinační vytyčovací výkres km 171,6–172,6**	ČÍS.OBJEDNÁVKY	
		SOUŘ. SYSTÉM	S–JTSK
		ZAMĚŘENO	
		DATUM	X/2022
		FORMÁT A4	
Objednavatel PRODIN a.s.	VÝŠKOVÝ SYSTÉM Bpv	MĚŘÍTKO 1:500	PŘÍLOHA **N.1.5.4.3.4**